ГЕНЕРАЛЬНЫЙ ПЛАН ПРУДКОВСКОГО СЕЛЬСКОГО ПОСЕЛЕНИЯ ПОЧИНКОВСКОГО РАЙОНА СМОЛЕНСКОЙ ОБЛАСТИ

Карта функциональных зон поселения. М 1:5000.

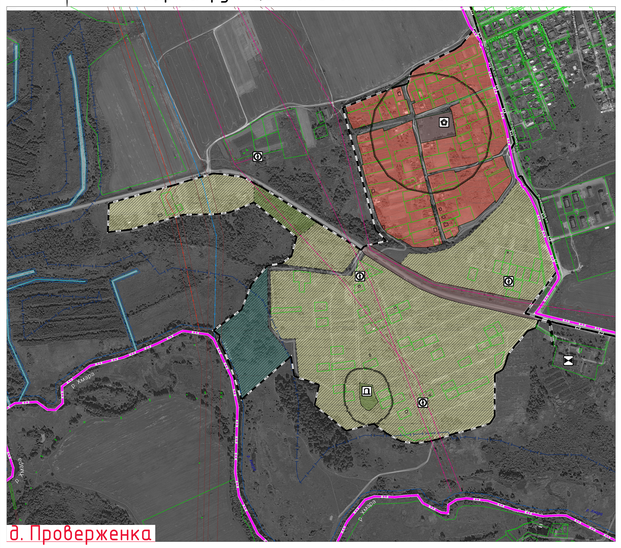

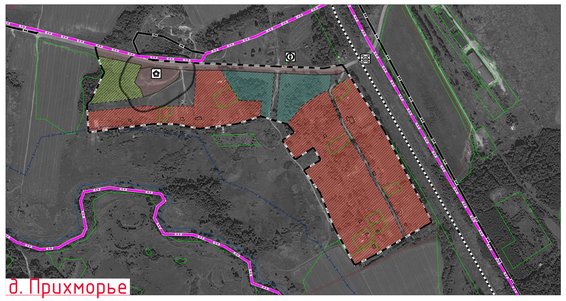

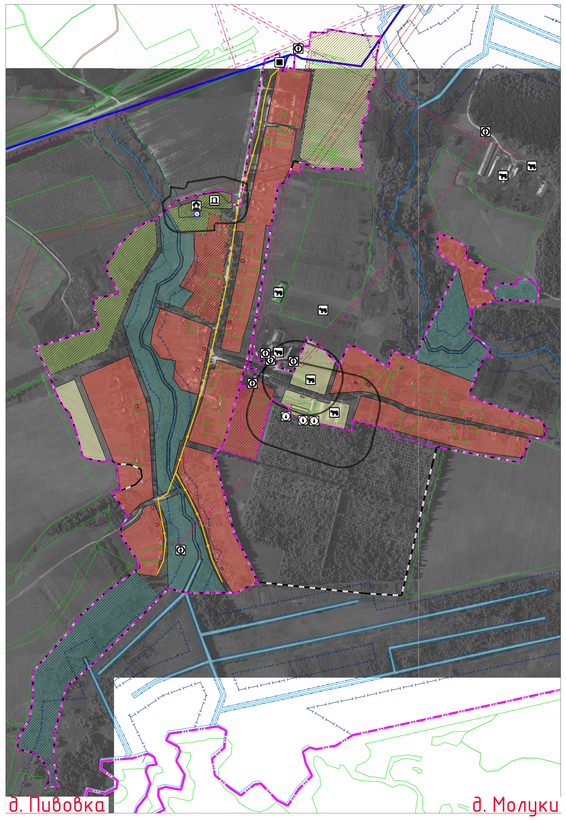

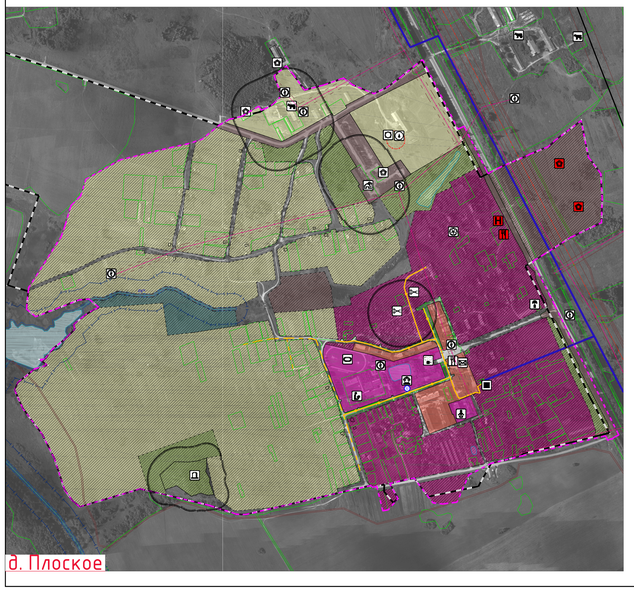

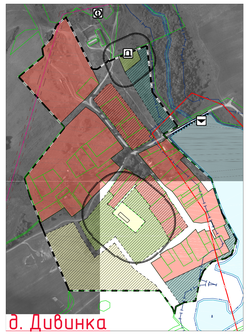

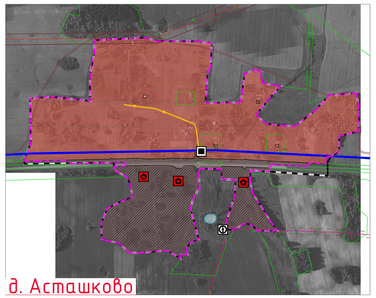

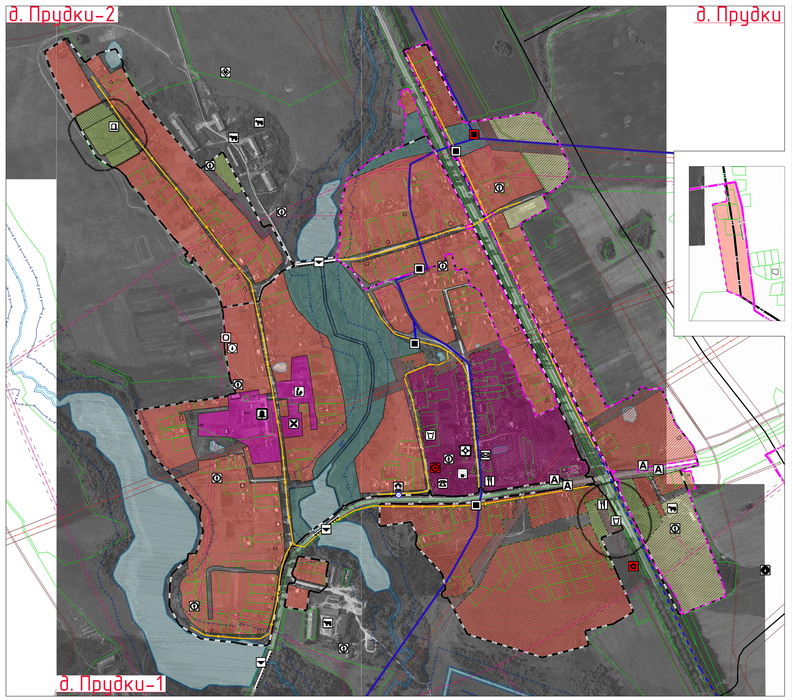

Схема расположения населенных пунктов на территории Прудковского сельского поселения Починковского района Смоленской области

Примечания:
1. Данная карта выполнена с точностью 10000.
2. Информация от Департамента смоленского наследия культуры и туризма (письмо исх.№ 1-1-23/2-1 от 27.12.2019 г. №12787/03 от 15.07.2020 г.).
3. Согласно статье 34.1 Федерального закона от 25.06.2002 №73- ФЗ (Вступил в силу 3 октября 2016 года): защитные зоны не устанавливаются для объектов археологического наследия, некрополей, захоронений, расположенных в границах населенных пунктов, произведений монументального искусства, а также памятников и ансамблей, расположенных в границах достопримечательного места, в границах территорий исторических поселений федерального и регионального значения, установленных предусмотренные статьей 56.6 указанного Федерального закона требования и ограничения.
4. Трассировка инженерных сетей уточняется при разработке проектов планировки.
Существующая сеть напряжением 0,4 кВ отображается при необходимости в составе ПП1 и ПП2 и должна проходить по территории общего пользования.
Проектируемая сеть напряжением 0,4 кВ разрабатывается в составе ПП1 и ПП2 и должны быть размещены в красных и улично-дорожной сети населенного пункта.
5. В виду отсутствия точной графической информации о местоположении скотомогильников, данные объекты отображены на схеме условными знаками и расположены в соответствии с описанием в предоставленных исходных данных.
6. Данный чертеж попадает под действие авторского права.

Условные обозначения

сущ.	проект.	
		Границы
		граница сельского поселения
		граница населенного пункта
		Границы функциональных зон
		жилые зоны
		зоны смешанной и общественно-деловой застройки
		общественно-деловые зоны
		производственные зоны, зоны инженерной и транспортной инфраструктур
		зоны сельскохозяйственного использования
		зоны рекреационного назначения
		зоны специального назначения
		Объекты образования и науки
		дошкольная образовательная организация
		общеобразовательная организация
		специальная учебно-воспитательная учреждения для обучающихся с девиантным (общественно опасным) поведением
		Объекты культуры и искусства
		объект культурно-просветительного назначения
		объект культурно-досугового (клубного) типа
		Объекты физической культуры и массового спорта
		объект спорта, включающий различно нормируемые спортивные сооружения (объекты) (в т. ч. физкультурно-оздоровительный комплекс)
		спортивное сооружение
		Объекты здравоохранения
		обособленная структурная подразделение медицинской организации, оказывающей первичную медико-санитарную помощь
		Объекты отдыха и туризма
		гостиницы и аналогичные коллективные средства размещения
		Прочие объекты обслуживания
		административное здание
		объект религиозной организации (объединения)
		объекты торговли, общественного питания
		непроизводственные объекты коммунально-бытового обслуживания и предоставления персональных услуг
		Предприятия и объекты добывающей и обрабатывающей промышленности
		предприятие добывающей промышленности (кроме углеводобывающей промышленности)
		предприятие микробиологической, пищевой, пищевкусовой промышленности
		Предприятия и объекты сельского и лесного хозяйства рыболовства и рыбоводства
		предприятие по разведению молочного крупного рогатого скота, производству сырого молока
		Прочие объекты, связанные с производственной деятельностью
		объект, связанный с производственной деятельностью
		Объекты утилизации, обезвреживания, размещения отходов производства и потребления
		объект утилизации, уничтожения биологических отходов
		Железнодорожные пути
		железнодорожный путь общего пользования
		Объекты обслуживания и хранения автомобильного транспорта
		станция автозаправочная
		иные объекты придорожного сервиса
		Остановочные пункты общественного пассажирского транспорта
		остановочный пункт
		Искусственные дорожные сооружения
		мостовое сооружение
		железнодорожный переезд
		Электрические подстанции
		электрическая подстанция 110 кВ
		электрическая подстанция 35 кВ
		трансформаторная подстанция (ТП)
		Линии электропередачи (ЛЭП)
		линии электропередачи 330 кВ
		линии электропередачи 110 кВ
		линии электропередачи 35 кВ
		линии электропередачи 10 кВ
		Магистральные трубопроводы для транспортировки жидких и газообразных углеводородов
		магистральный газопровод

сущ.	проект.	
		Объекты добычи и транспортировки газа
		газораспределительная станция (ГРС)
		пункт редуцирования газа (ПРГ)
		Распределительные трубопроводы для транспортировки газа
		газопровод распределительный высокого давления
		газопровод распределительный низкого давления
		Объекты водоснабжения
		водозабор
		водопроводные очистные сооружения
		насосная станция
		водонапорная башня
		артезианская скважина
		Сети водоснабжения
		водопровод
		Объекты водоотведения
		очистные сооружения (КОС)
		Сети водоотведения
		канализация напорная
		Объекты связи
		телевизионный ретранслятор
		наземная станция (радиосвязи)
		базовая станция
		объекты почтовой связи
		Гидротехнические сооружения
		регулирующие и выправительные гидротехнические сооружения
		Места погребения
		кладбище
		Объекты культурного наследия (ОКН)
		памятник
		воспитательное место
		номер ОКН согласно Том 3
		Границы зон с особыми условиями использования территорий
		санитарно-защитная зона предприятий, сооружений и иных объектов
		охранная зона инженерных коммуникаций
		охранная зона, рекомендуемая к внесению в ЕГРН
		водоохранная зона
		береговая полоса
		первый пояс зоны санитарной охраны источника водоснабжения
		второй пояс зоны санитарной охраны источника водоснабжения
		третий пояс зоны санитарной охраны источника водоснабжения
		зона затопления
		Поверхностные водные объекты
		водоток (река, ручей, канал)
		водоем (озеро, пруд, обводненный карьер, водохранилище)
		границы земельных участков, сведения о которых содержатся в ЕГРН

Изм.	Кол.уч.	Лист	№ док.	Подп.	Дата
ГИП		Подковыров			
Разработал		Ковалева			
Н. контр.		Шилова			

Муниципальный контракт №32 от 17.06.2020 г. ПП-3

Генеральный план с Правилами землепользования и застройки Прудковского сельского поселения Починковского района Смоленской области

Стадия	Лист	Листов
П	3	4

Генеральный план

Карта функциональных зон поселения. М 1:5000.

Общество с ограниченной ответственностью «Центр развития территорий»